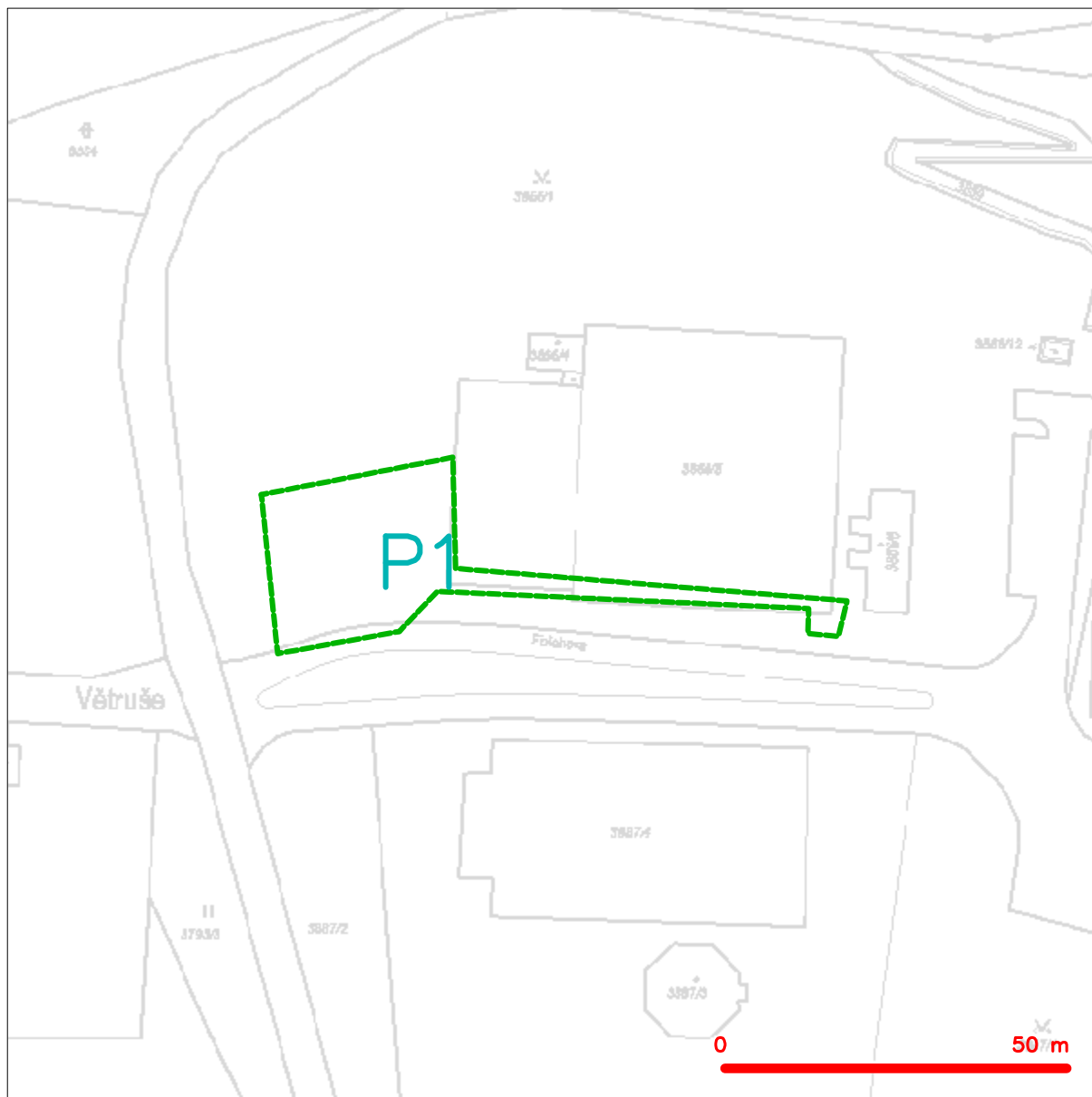


## SITUAČNÍ VÝKRES - ZÁJMOVÉ ÚZEMÍ



### LEGENDA

----- hranice zájmového území k vyjádření

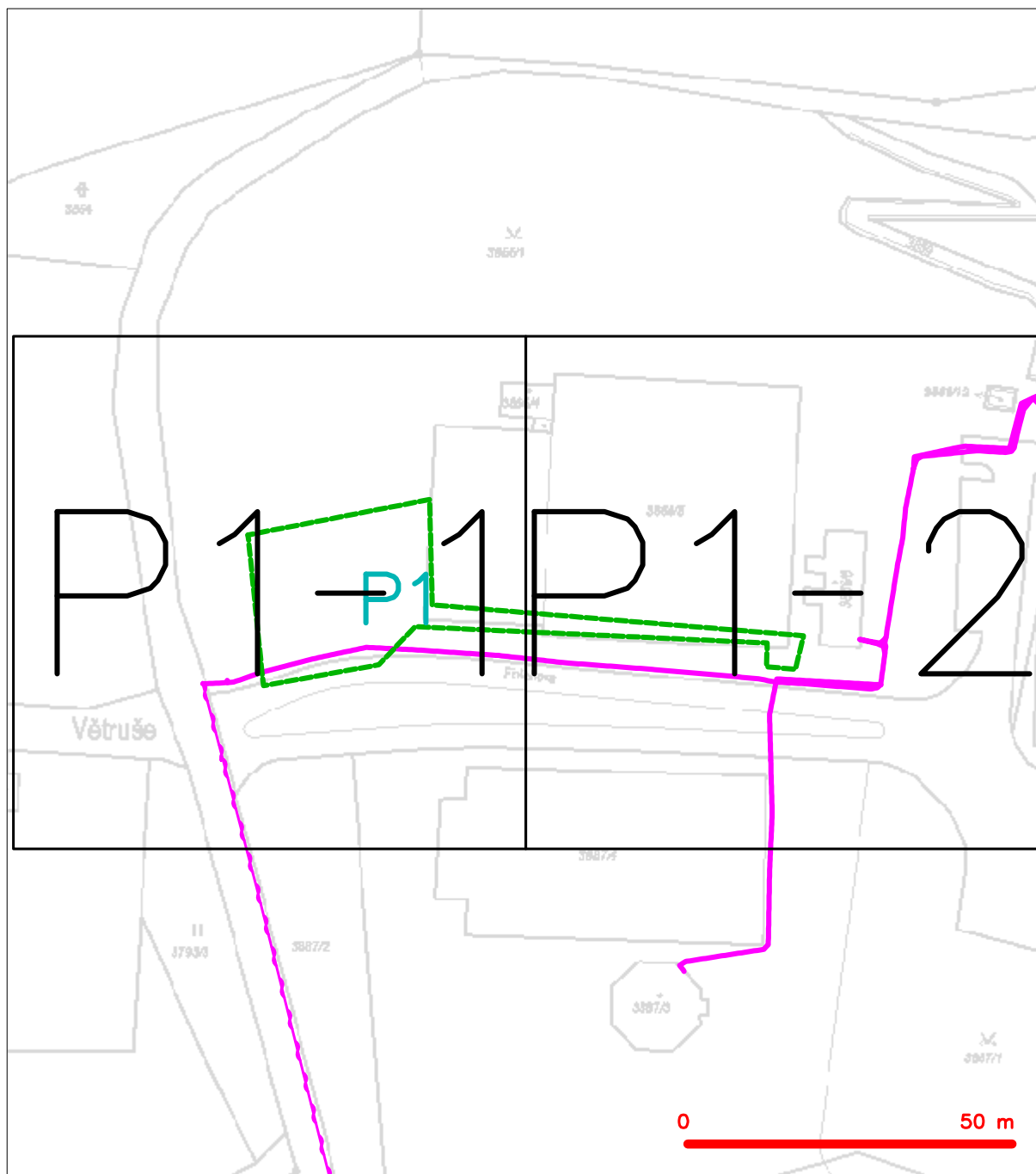
Za společnost CETIN a.s.  
viz souhlas uvedený ve Vyjádření

*Kauf*

CETIN a.s.  
Českomoravská 2510/19, Libeň  
190 00 Praha 9  
DIČ: CZ04084063

102

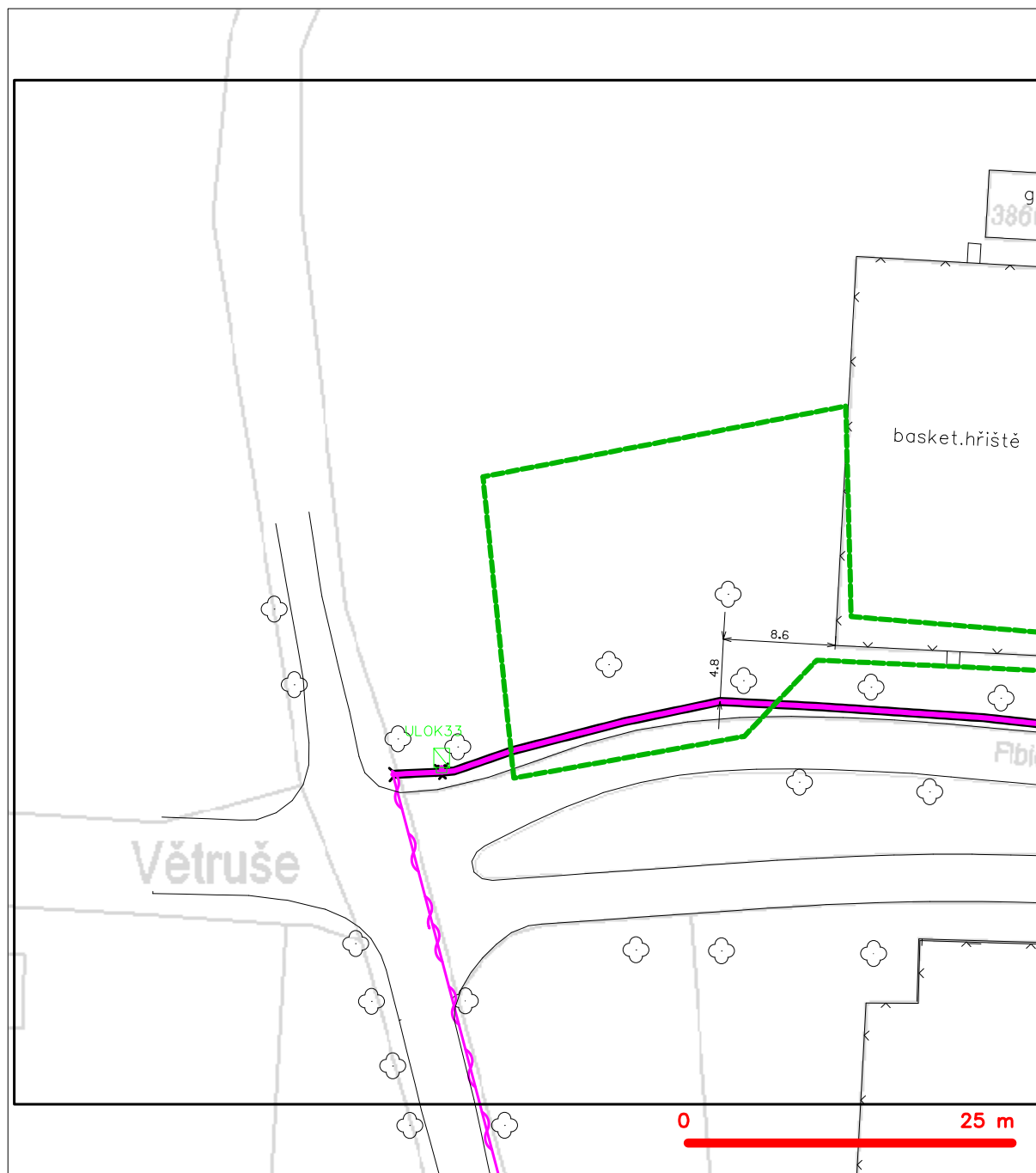
## SITUAČNÍ VÝKRES - POLYGON 1



### LEGENDA

- |  |  |  |  |
|--|--|--|--|
|  | hranice zájmového území k vyjádření  |  | nezaměřený průběh optického kabelu, HDPE trubky nebo souběh optického a metalického kabelu |
|  | NN přípojka, území s NN přípojkou CETIN  |  | radiové sítě, ochranné pásmo radiové sítě  |
|  | zaměřený průběh metalického kabelu   |  | nadzemní sítě  |
|  | zaměřený průběh optického kabelu, HDPE trubky nebo souběh optického a metalického kabelu |  | nepřevozované sítě   |
|  | nezaměřený průběh metalického kabelu   |  | podzemní sítě cizí   |
|  | nadzemní sítě cizí   |  | sítě s NN  |

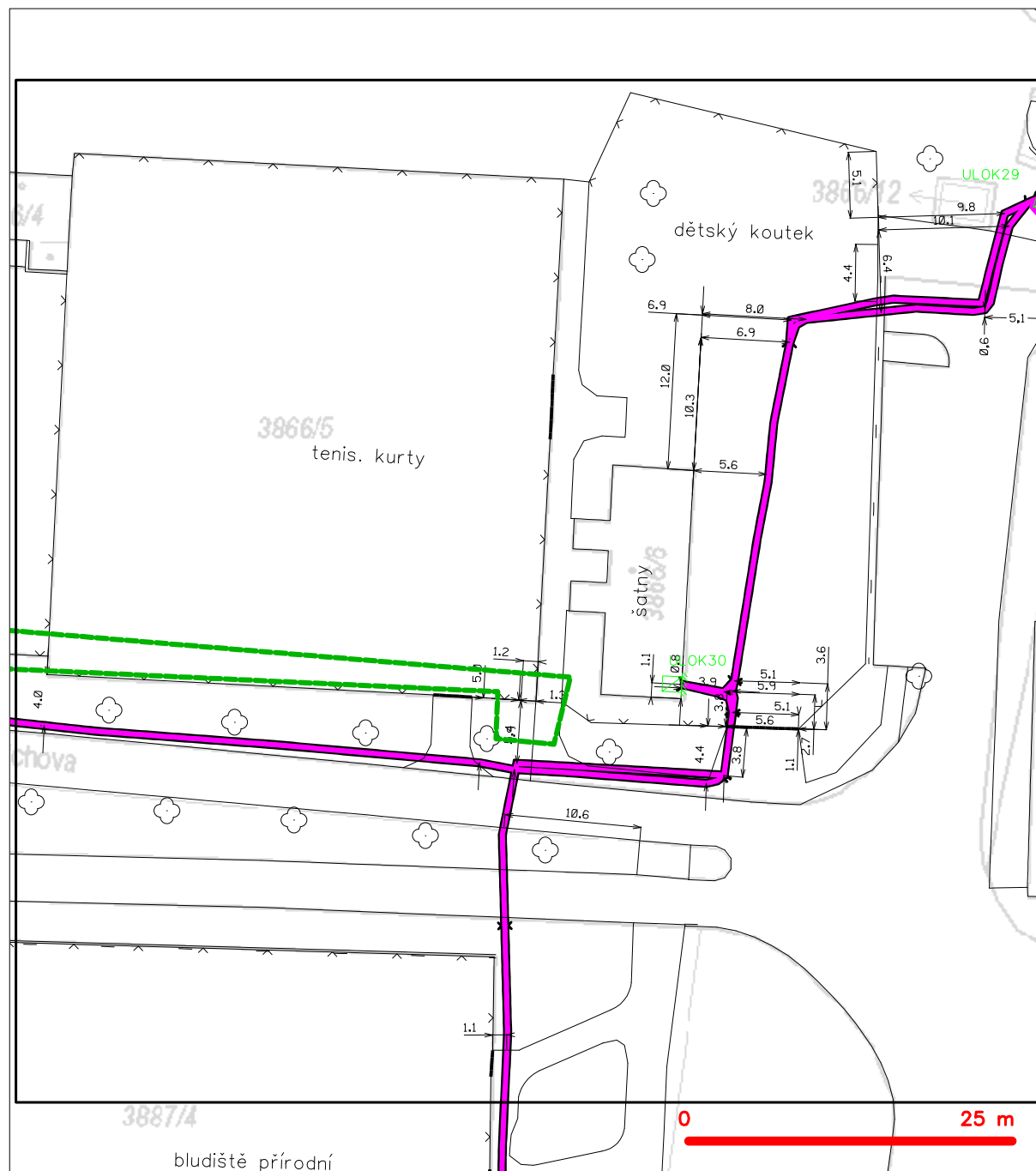
## SITUAČNÍ VÝKRES - POLYGON 1, list kladu P1-1




















### LEGENDA

- |                                      |   |                                      |   |
|--------------------------------------|---|--------------------------------------|---|
| <span style="color: red;">---</span> | hranice zájmového území k vyjádření           | <span style="color: red;">---</span> | nezaměřený průběh optického kabelu, HDPE trubky |
| <span style="color: red;">---</span> | NN přípojka, území s NN přípojkou CETIN       | <span style="color: red;">---</span> | nebo souběh optického a metalického kabelu      |
| <span style="color: red;">---</span> | zaměřený průběh metalického kabelu            | <span style="color: red;">---</span> | radiové sítě, ochranné pásmo radiové sítě       |
| <span style="color: red;">---</span> | zaměřený průběh optického kabelu, HDPE trubky | <span style="color: red;">---</span> | nadzemní sítě                                   |
| <span style="color: red;">---</span> | nebo souběh optického a metalického kabelu    | <span style="color: red;">---</span> | neprovázané sítě                                |
| <span style="color: red;">---</span> | nezaměřený průběh metalického kabelu          | <span style="color: red;">---</span> | podzemní sítě cizí                              |
| <span style="color: red;">---</span> | nadzemní sítě cizí                            | <span style="color: red;">---</span> | sítě s NN                                       |
|                                      |   | <span style="color: red;">---</span> | kolektor, kabelovod                             |

SITUAČNÍ VÝKRES - POLYGON 1, list kladu P1-2



## LEGENDA

- |   |   |   |  |
|---|---|---|--|
|  | hranice zájmového území k vyjádření           |  | nezaměřený průběh optického kabelu, HOPE trubky  |
|  | NN přípojka, území s NN přípojkou CETIN       |  | nebo souběh optického a metalického kabelu   |
|  | zaměřený průběh metalického kabelu            |  | radiové sítě, ochranné pásmo radiové sítě  |
|  | zaměřený průběh optického kabelu, HOPE trubky |  | podzemní sítě  |
|  | nebo souběh optického a metalického kabelu    |  | neprovozované sítě   |
|  | nezaměřený průběh metalického kabelu          |  |  kolektor, kabelovod |
|  | podzemní sítě cizí                            |  | podzemní sítě cizí   |
|  | sítě s NN                                     |  | sítě s NN  |